

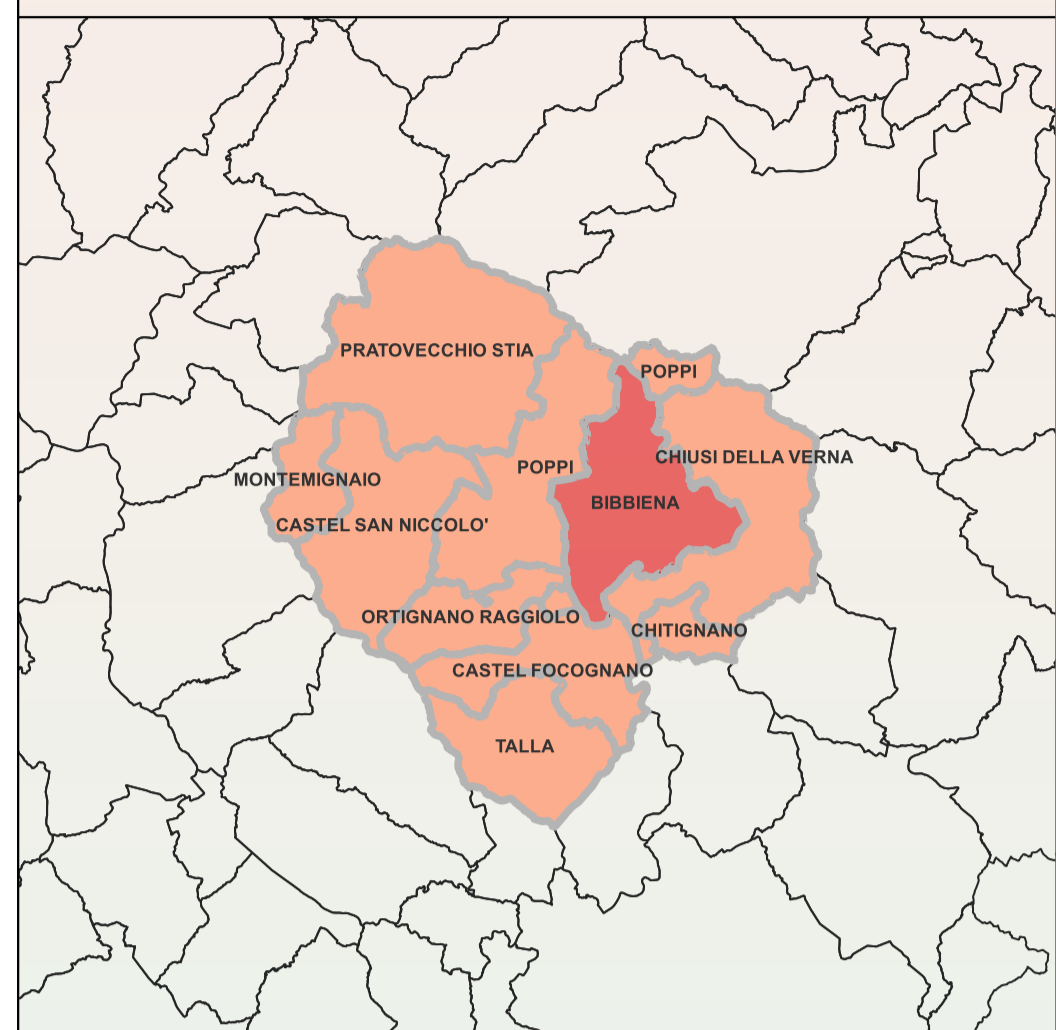


ASPETTI SISMICI

Elaborato **Scala 1:5.000**

STR_B3_Bibb_N Data Marzo 2025

Carta della Pericolosità Simica



Data di adozione

Data di approvazione

Elaborato modificato a seguito delle controdeduzioni

Ente responsabile
Presidente: Francesco Montani del Casertano
(responsabile Federsud Lorenzoni)

Comuni associati
Bisio (sindaco: Filippo Vagnoli)
Castel Focognazzo (sindaco: Lorenzo Rocco)
Chianello (sindaco: Antonio Fani)
Chigliano (sindaco: Valentina Calò)
Civitanova (sindaco: Giuseppe Telfini)
Montemargone (sindaco: Roberto Perticelli)
Monteprincipe (sindaco: Emanuele Cacioppo)
Poppi (sindaco: Edoardo Lorenzoni)
Roccapietra (sindaco: Luca Santini)
Todi (sindaco: Eleonora Di Caro)

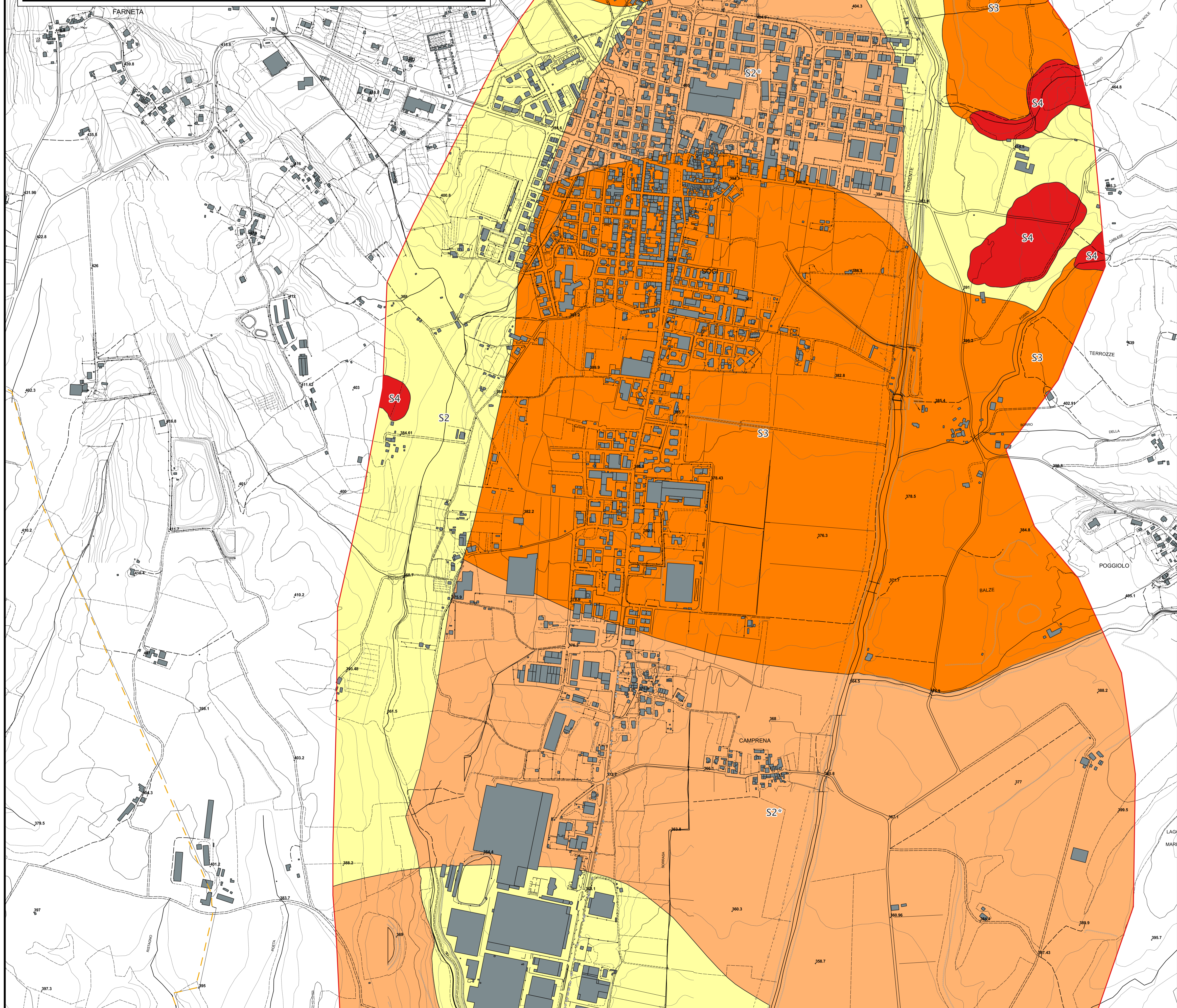
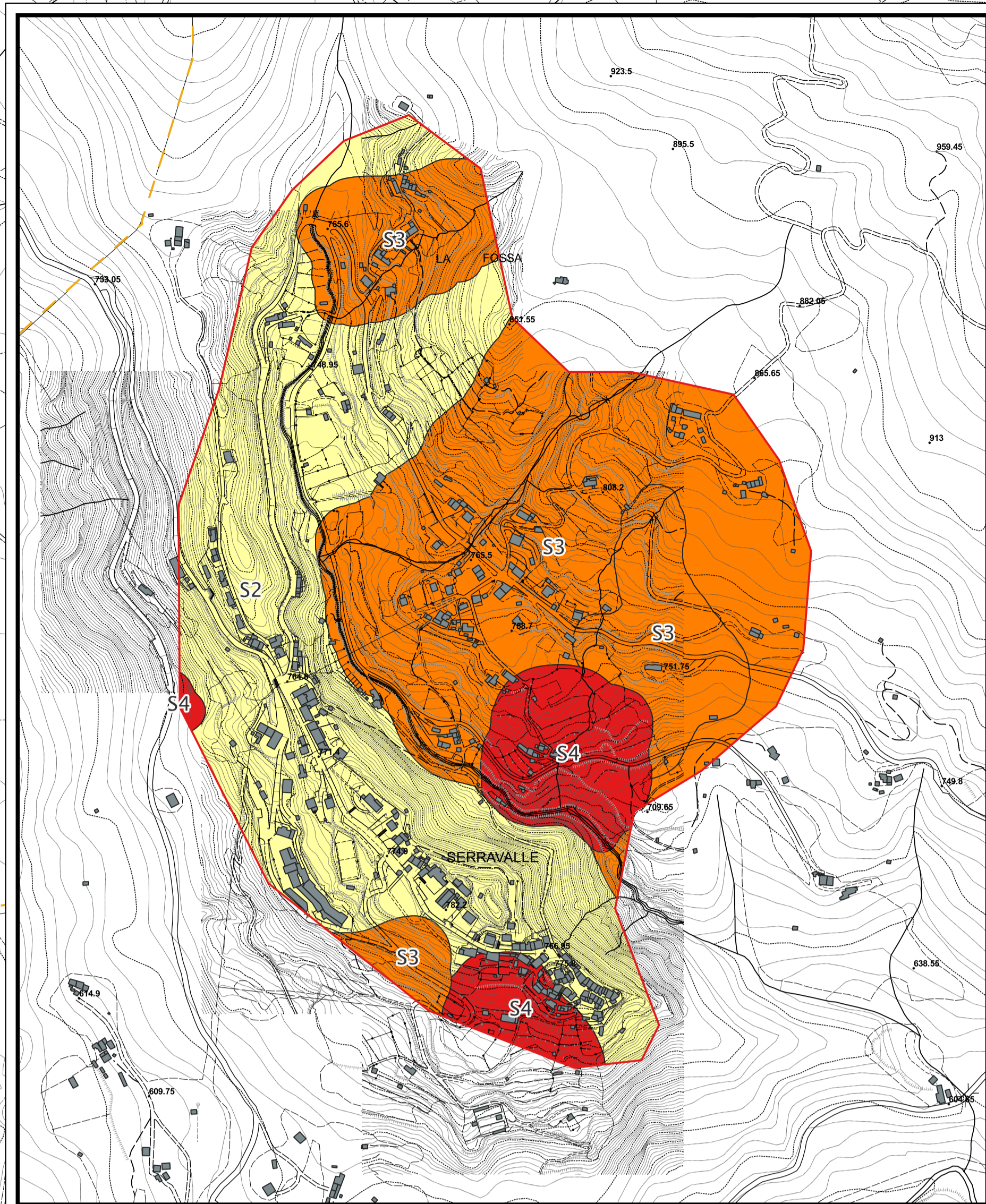
Organo collegiale del Procedimento
Alessandra Luzzi
Serena Lanzani
Bella Fornaciari
Jody Alexandrini
Lorenza Angiolini
Patrizio Biondi
Romana Cipriani
Roberto Fiorini
Luca Giuliano
Gianluca Ricci
Piero Ratti
Nino Barchi

Garante dell'informazione e della partecipazione
Francesca Cusi

Autorità Competente in materia di VAS
Vincio Dimi

Professionisti incaricati per la pianificazione
Giovanni Corbelli (coordinatore)
Aspetti urbanistici
Alessandro Geronzi
Alessio Tangaroli
Silvia Alberti
Sara Melchiorre
Rachele Aquilanti
Aspetti geologici
Giovanni Cusi
Massimiliano Rossi
Gabriele Menchetti
Giovanni Cusi
STUDIO GEGAMMA
Luca Di Stefano
Daniela Lari
GEO S.C. PROGETTI
Elio Aiello
Aspetti idraulici
PRODOTTO ENGINEERING
Davide Giovannuzzi
Francesco
Mauro Fracconi
Giovanni Cusi
STP Soc. coop.
Luca Moretti
Aspetti agro-forestali
Italo Scatoni
Valutazione Ambientale Strategica
SINERGIA Progettazione e Consulenza Ambientale
Luca Scatoni
Francesco Montini
Aspetti archeologici
Francesco Perici
Giovanni Cusi
Aspetti paesaggistici
Luca Scatoni
Aspetti legali
Antonino Zavali Zavanoni
Andrea Rossi (gestione del subprocedimento)
Margherita Mugnai
Giovanni Cusi
Studio sulla mobilità
Studio SMI-SPR-OF
Giovanni Alberti (coordinatore)
Luca Di Stefano
Lorenzo Norfani
Sara Nadini
Francesca Cusi

Sistema informativo territoriale (SIT)
Giovanni Cusi



Legenda



Classi di Pericolosità Sismica Locale

